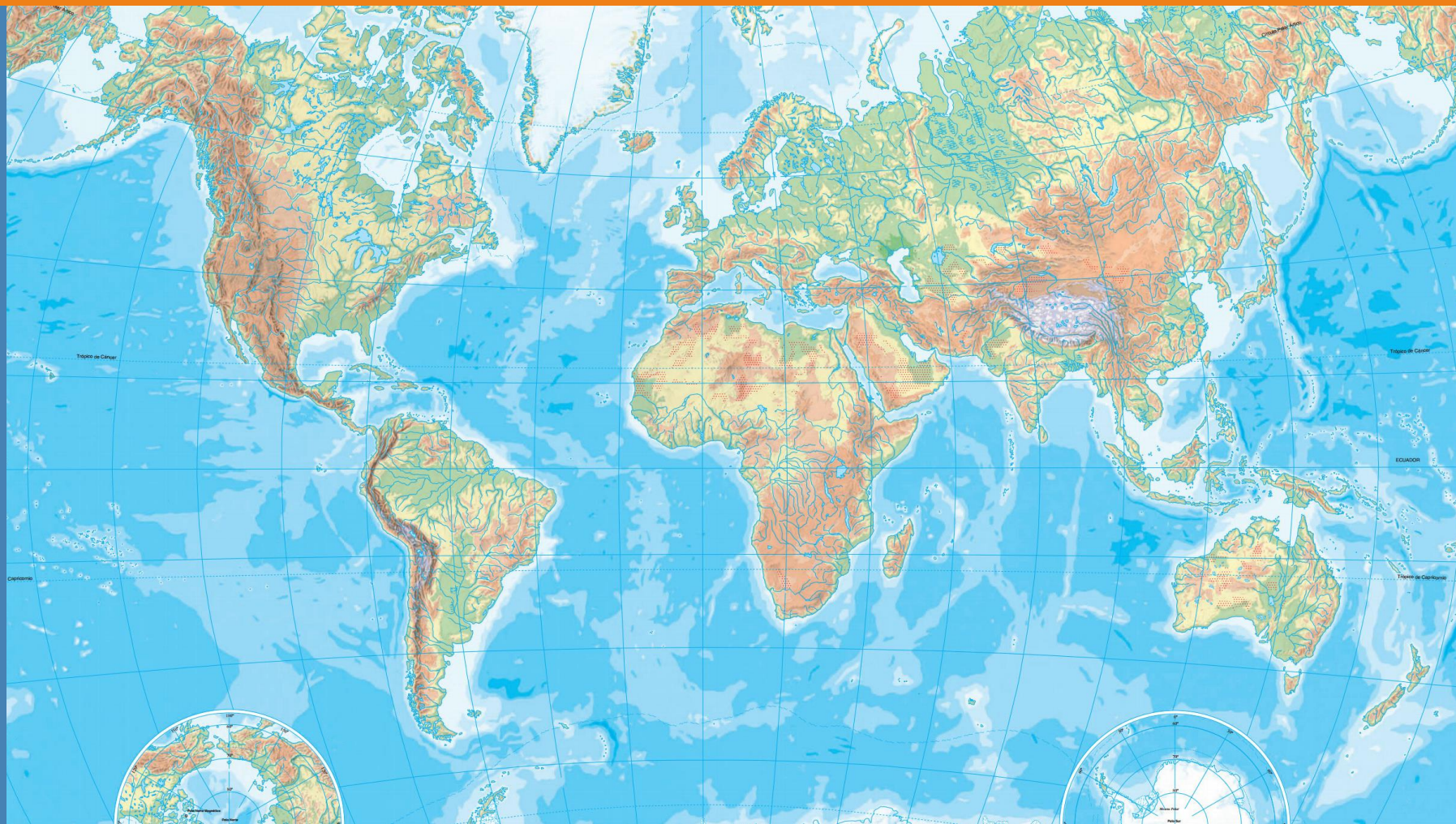


TEMA 3

EL MEDIO FÍSICO DE LA TIERRA LOS CONTINENTES

CONTENIDOS

1. África
2. América
3. Asia
4. Oceanía
5. Antártida
6. Europa
7. Península ibérica
8. Comunidad Valenciana



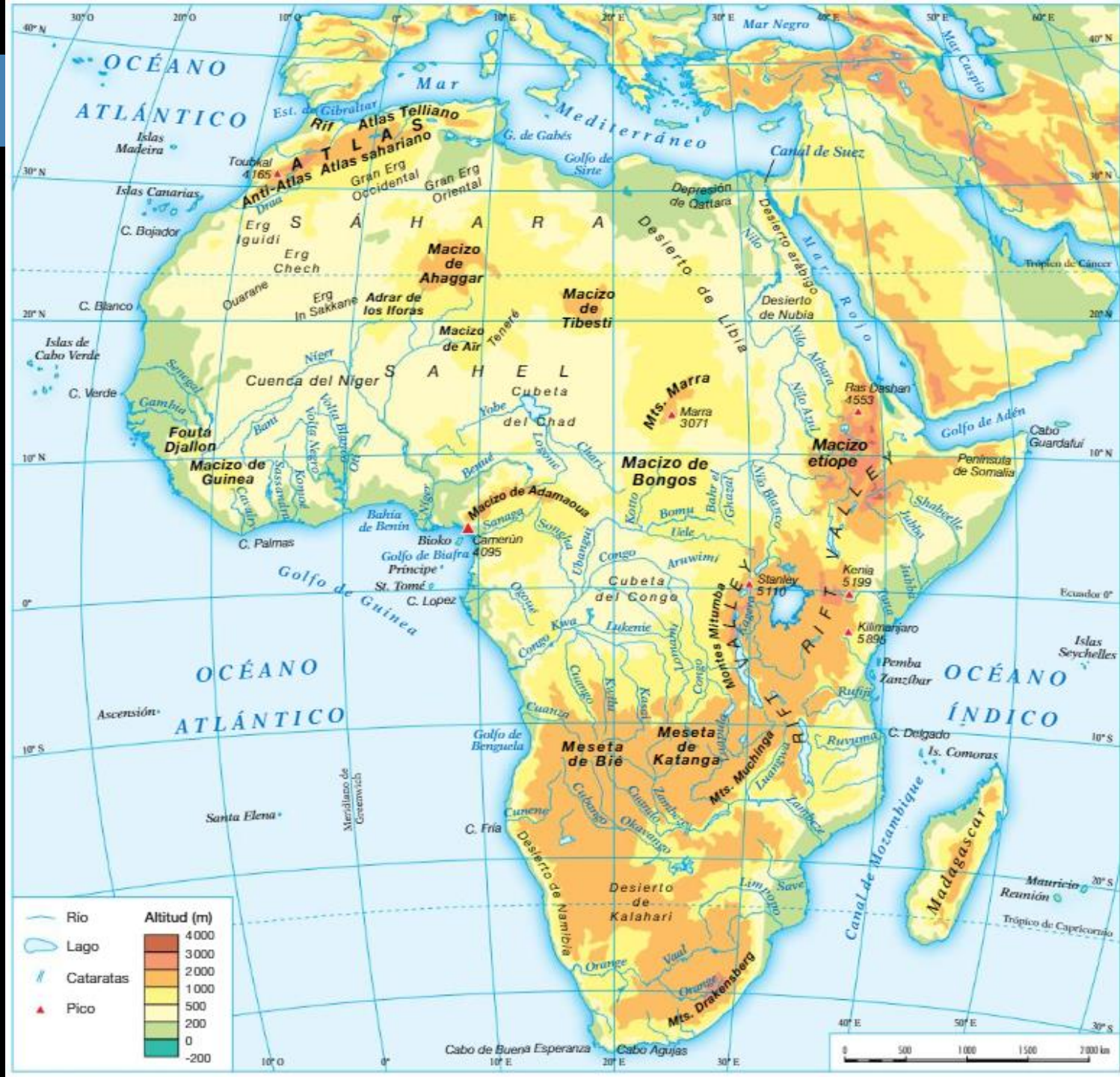
1. ÁFRICA

Extensión

- Tercer continente más extenso de la Tierra.
- Sup: 30.335.000 km²
- 20,26% de la superficie terrestre.

Situación

- Rodeado por Mar Mediterráneo, Asia, Océano Índico y el Océano Atlántico.
- Separado de Europa por el Estrecho de Gibraltar, Canal de Suez y el Mar Rojo.



2. AMÉRICA

Extensión

- Segundo continente más extenso de la Tierra.
- Sup: 42.960.000 km²
- 28,70% de la superficie terrestre.

Situación

- Se encuentra entre los océanos Glacial Ártico y Glacial Antártico, Océano Pacífico y el Océano Atlántico.
- Suele dividirse en América del Norte y del Sur, unidas por el istmo de América Central y los archipiélagos de las Antillas.



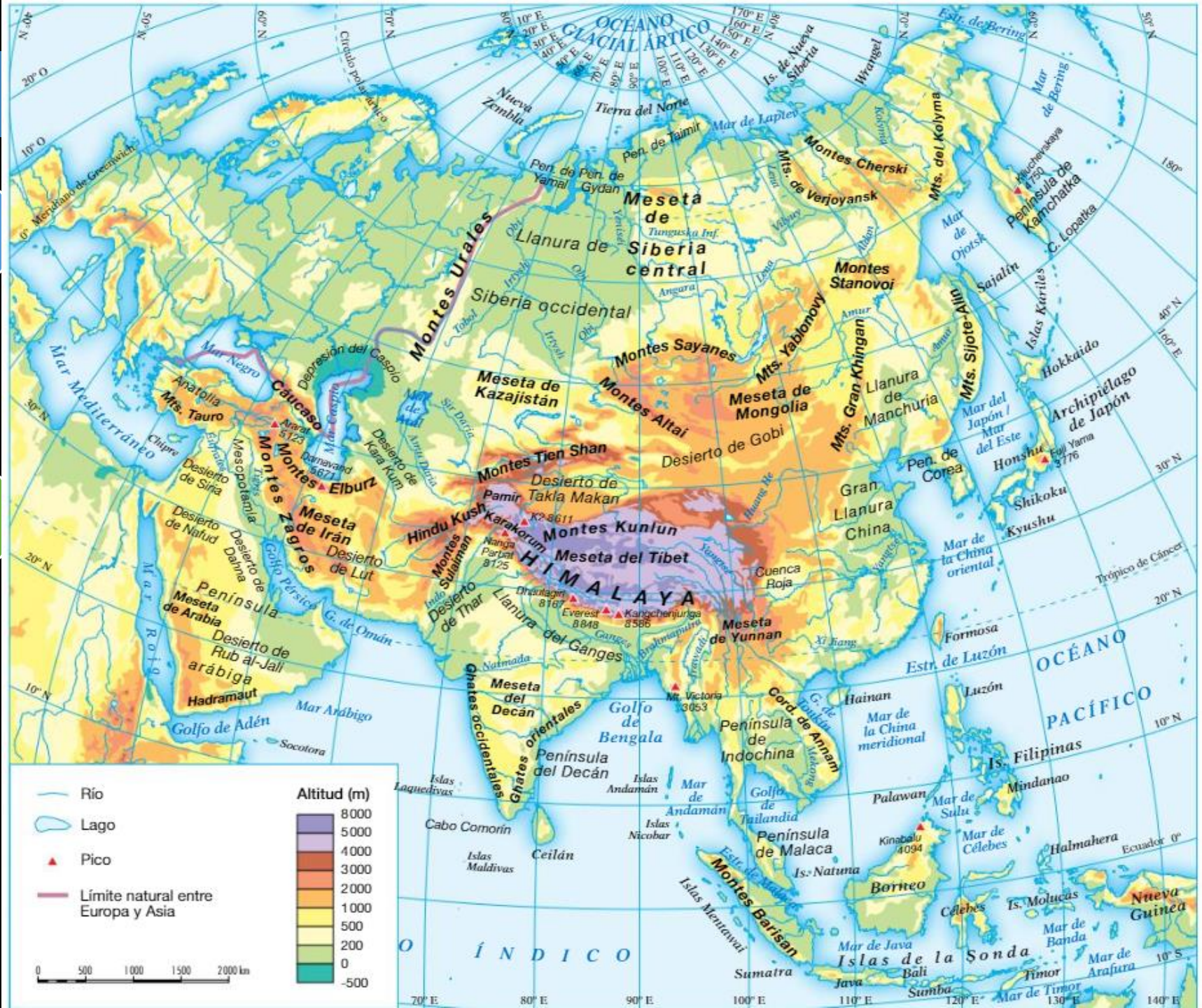
3. ASIA

Extensión

- El continente más extenso de la Tierra.
- Sup: 43.608.000 km²
- 29,13% de la superficie terrestre.

Situación

- Se encuentra entre los océanos Glacial Ártico, Océano Pacífico e Índico.
- Esta separado de África por la península del Sinaí y el Mar Rojo. De Europa por el Mar Caspio y las cordilleras del Cáucaso y los Urales. Y de América por el Estrecho de Bering



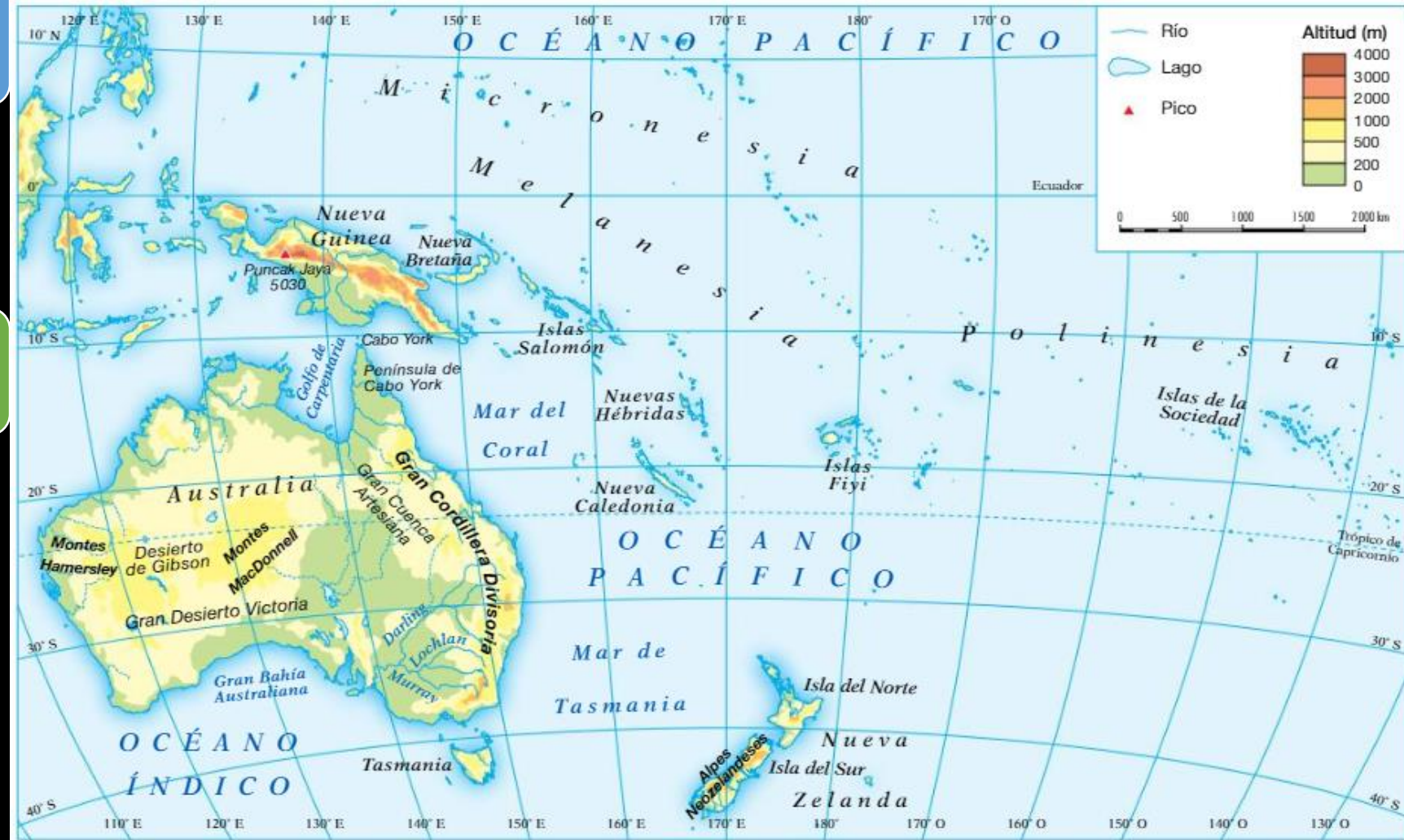
4. OCEANÍA

Extensión

- Continente de menor extensión de la Tierra.
- Sup: 8.923.000 km²

Situación

- Se encuentra entre el Océano Índico y Pacífico.
- Se compone de grandes islas (Australia y Nueva Zelanda) y tres archipiélagos (Melanesia).



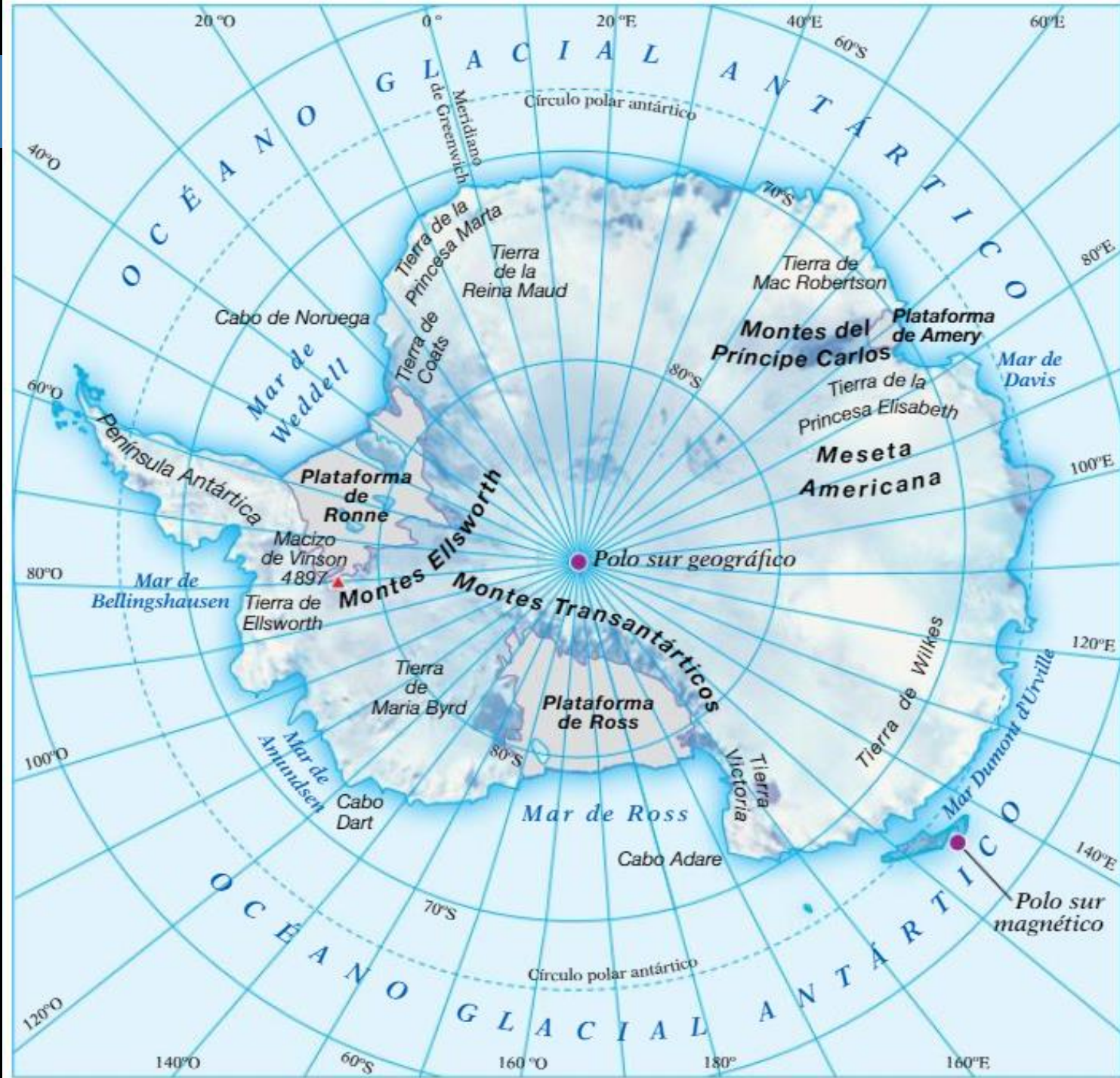
5. ANTÁRTIDA

Extensión

- Cuarto continente más extenso de la Tierra.
- Sup: 13.340.000 km²

Situación

- Se encuentra en el polo sur de la Tierra.
- Está rodeado por el Océano Glacial Antártico.
- Se trata de un continente helado.



6. EUROPA

Extensión

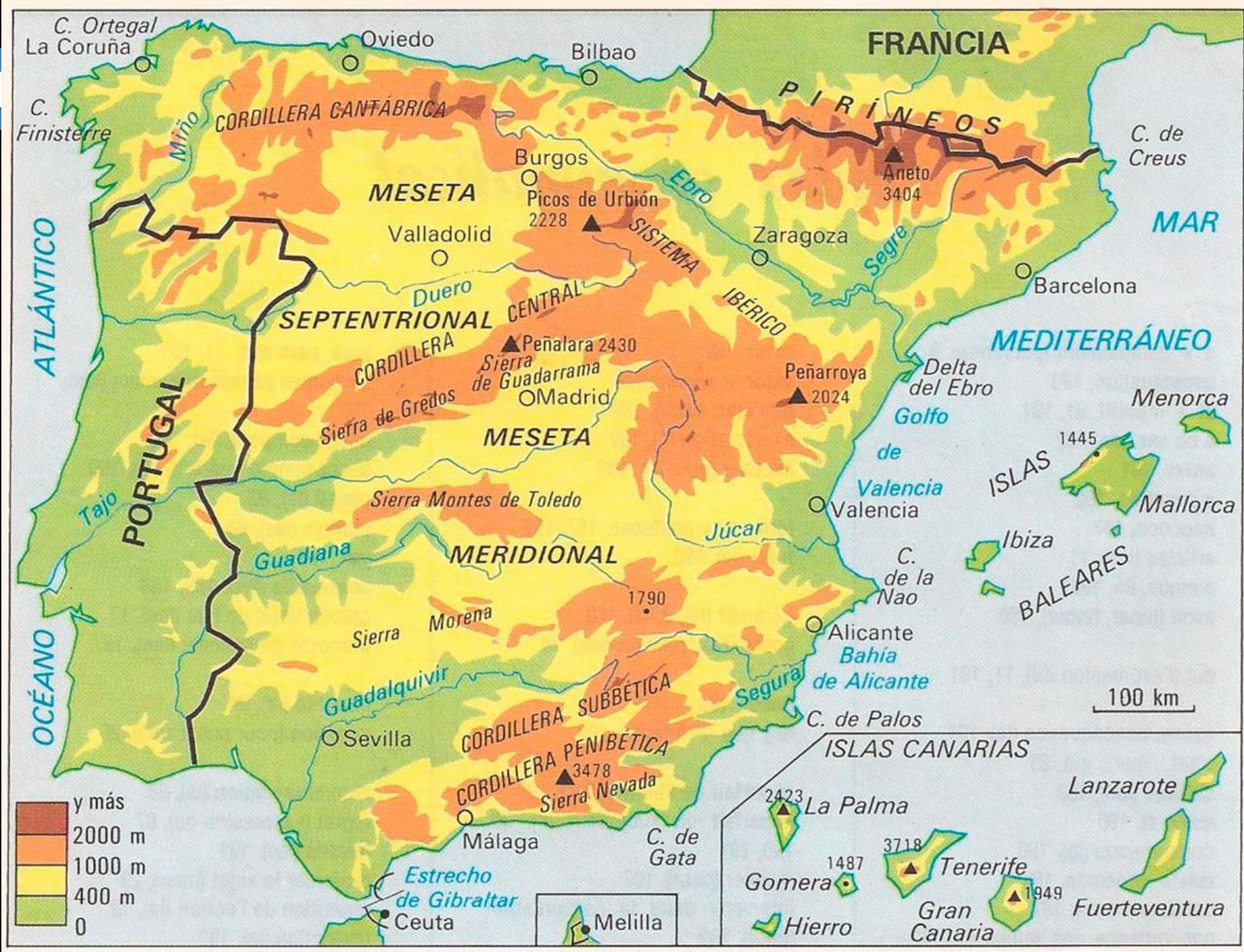
- Quinto continente más extenso de la Tierra.
- Sup: 10.498.000 km²

Situación

- Se encuentra entre los Océanos Glacial Ártico y Océano Atlántico y entre Asia y África.



7. PENÍNSULA IBÉRICA



8. COMUNIDAD VALENCIANA



TEMA 3

EL MEDIO FÍSICO DE LA TIERRA LOS CONTINENTES

CONTENIDOS

1. África
2. América
3. Asia
4. Oceanía
5. Antártida
6. Europa
7. Península ibérica
8. Comunidad Valenciana

